

55 4469

I - 3273 1000Rs.



35107
29/10/99
H.V. Room
1,20,000

Stamp duty paid under the Indian Stamp Act, 1899 as amended in 1956 Rs. 6,600
Additional duty paid under the Calcutta Improvement Act, 1911 Schedule IA No. 2349 - 2,400 Excess 20
Total Rs. 8,420

Mayukh Banerjee

Stamp duty paid under the Indian Stamp Act, 1899 as amended in 1956 Rs. 6,600
Additional duty paid under the Calcutta Improvement Act, 1911 Schedule IA No. 2349 - 2,400 Excess 20
Total Rs. 8,420

A = 5397 - 546
E = 7 -
Add. District Sub Registrar
Alipore South 24 Pgs.
14.10.99

444 District Sub Registrar
Alipore, South 24 Pgs.
বোবার গ্রহিতা : শ্রী ময়ূখ বানার্জী, পিতা শ্রী নরেশ চক্র, জাতি-হিন্দু,
পেশা- ব্যবসা, মাং পি ১১, পীরপুকুর রোড, (ফার্স্ট লেন),
বিদ্যাসাগরপার্ক, পো: বীশচৌনী, থানা রিজেন্টপার্ক, কলিকাতা-৭০।
বোবার দাতাদয় : ১। শ্রী মোনক বানার্জী, ২। শ্রী ময়ূখ বানার্জী,
জাতি-হিন্দু, পেশা- ১ নং ব্যবসা, ২ নং অধ্যায়ন, উভয়ের পিতা
মৃত যাদব বানার্জী, উভয়ের মাং ফ্যাট নং ৩।এ. - ৩২।৩৫,
চলী ঘোষ রোড প্রেমিসেড ৩, থানা রিজেন্টপার্ক, কলিকাতা-৭০০০

770
2114
14.10.99

444 District Sub Registrar
Alipore South 24 Pgs.
14.10.99

500Rs.



Hainak Banerji
Mayukh Banerjee 112 !!

কম্য রায়ত দখলী সূত্র বিশিষ্ট সূত্রের কমবেশ ২ দূই কাঠা
পরিমিত শালি জমি জমা মায় তৎসংলগ্ন পূর্ব দিকের ৬ এবং দক্ষিণ দিকের ১০ ফুট
পরিমিত কমন প্যাসেজের উপরি ও নিম্নের যাবতীয় অবাধ চলাচলের সর্ববিধ হস্তক্ষেপ
রাইট, সূত্রাদি দরবস্ত হক হক্কের স্রাফ বিক্রয় কোবালা পত্র সিদং কার্য্যগণ্যে :-

জেলা দক্ষিণ ২৪ পরগণা, পরগণা মালুরা, সাবরেজিস্ট্রী অফিস
গ্র্যাভিশন্যানাল ডি সাবরেজিস্ট্রী অফিস আলিপুর, খানা সাবেক সদর টালিগঞ্জ, তৎপর
বাদবপুর, মাল রিক্রেটপার্ক এলাকাখিন, মাল কলিকাতা মিউনিসিপ্যাল কর্পোরেশনের
১১ নং বরোর এলাকাখিন ১১০ নং ওয়ার্ড ৬৩, জেলা গরিপের ৬০। ৬৪ নং জোঞ্জির
মহাল ৬৩, রে, সা, নং ৩৮১, জে, এল, নং ৪৫, যোজা বাগডোনী গ্রামে অবস্থিত
সাবেক ২৮৭ নং খতিয়ানের অন্তর্গত হাল ১০০২ নং খতিয়ানের অন্তর্গত সাবেক ৩ হাল
১০০২ পনেরগত নয় নং দাগ ৬৩ মোট জমি জমা যাত্রার সাবেক মালিক দখলী

1748
S...
P...
500

...



500Rs.




Manish Banerjee
Mayukh Banerjee

110 11

জৈনক পিঞ্জরউদ্দিন মন্ডল মহাশয় ও তাঁহার শরিকগণ ইংরাজি সন তারিখ ২২.১১.১৯৪৪
তারিখে এককোটা কোবালা দলিল মূলে তাঁহাদের সুচু দখলীয় জমি জমা জনৈক খানদেবার
ফজলে গোডান নামক মহাশয়কে বিক্রয় করতঃ বিক্রীত জমি জমায় চিরতরে নিঃসৃত
ও দখলচ্যুত হইলেন । উক্ত কোবালা দলিল খানি আলিপুর সদর জয়েন্ট মাবরেস্ট্রী
অফিসে রেজিস্ট্রীকৃত ১ নং বইনং, ১৪ নং ওলুমে ২০৯ হইতে ২৪২ নং পাতায় লিখিত
১৯৪৪ সালে ৬০৫ নং দলিল রূপে রেকর্ড লিপিবদ্ধ আছে বা থাকে ।

অতঃপর উক্ত খন্দেবর ফজলে গোডান তাঁহার খরিদা জমি জমা
সহ বাণেশ্বরী মোজার অন্যান্য জমি জমা সহ ইংরাজি সন তারিখ ২২.১১.১৯৪৮
তারিখে এককোটা বায়নাগ্র সম্পাদন করিয়া বায়নাকৃত জমি জমার মূল্য বাবদ
দফায় দফায় টাকা লইয়া বিক্রয়ের চুক্তিতে জনৈক "অশোক ট্রাস্ট" নামক ট্রাস্টকে
অর্পন করতঃ জমির খাস দখল বুদ্ধইয়া দেন ।



27/9
 29/9/50 -
 Secy of Matan
 Piyari P. K. ...
 Secy

...



500Rs.



118 11

Hanish Banerjee
Mayukh Banerjee


অর্জুনের উত্তর জমি জমার মূল কোর্স দলিল উত্তর জনৈক খন্দকার
কাজলে শোভান মহাশয় চুক্তি-কৃত সময় অতিক্রান্ত হওয়া সত্ত্বেও উক্ত অশোক ট্রাস্টের
নামে বরাবর সহি সম্পাদন ও রেজিস্ট্রী না করিয়া দিলে উক্ত ট্রাস্ট ১৯৬৪ সালে
উক্ত শোভান সাহেবের ওয়ারিশগণের নামে বরাবর আলিপুর তৃতীয় সার্বজন্য আদালতে
স্পেসিফিক পারফরমেন্সের মাগলা দায়ের করেন। যাহার নং ৩৬/১৯৬৪।

অর্জুনের হংরাজি সন তারিখ ১৯৬১.১১.৬৫ তারিখে উক্ত ট্রাস্টের
পক্ষে উত্তর মাগলার ডিক্রি প্রাপ্ত হন। যাহা উত্তর ডিক্রি রূপে উত্তর আদালতে ১৯৬৬
সালে ৭ নং জারী মোকদ্দমা হিসাবে রেকর্ড লিপিবদ্ধ আছে বা থাকে।

আরও প্রকাশ থাকে যে, উক্ত বাগদোানী মোজার উত্তর ট্রাস্টের
মোট জমি জমার মধ্যে কিছু কিছু জমি জমা পশ্চিমবঙ্গ রাজ্য সরকার কর্তৃক গ্রাম হজিগান
হলে ও উল্লিখিত ১০০৯ নং খতিয়ানের অ-গণিত অত্র বিক্রীত ১৫০৯ নং দাপের ২৯ শতক

Handwritten text, possibly a signature or name, including the word "Society" and "Waltham".

प्राचार्य (प्राचार्य), अथवा अन्य





Handa Barje

Mayukh Barje

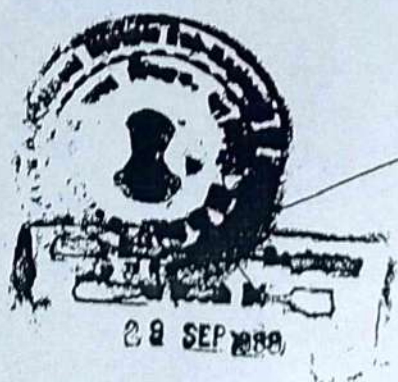
115 11

জমি জমা রাজ্য সরকার কর্তৃক এ্যাকুইজিশন হয় নাই। অতঃপর উক্ত অশোক ট্রাস্ট মোট জমি জমা হইতে রাখা ঘাট চেয়ারী করিয়া উনুম্নন বাবদ কিছু জমি অলিখিত ব্যবহারের জন্য ছাড় দিয়া বত্রিশ ১২ কাঠা শালি জমি জমা খাস দখলে রাখিয়া পবম সূত্রে ভোগ দখল করিতে থাকাকালিন হংরাঙ্গি সন ১৯৯৭ সালের ৩১শে জুলাই তারিখে উক্ত ১২ কাঠা জমি জমা হইতে কমবেশ ২ দুই কাঠা পরিমিত জমি জমা মাং সারদামনি পার্ক, বাগজুেনী, রায়নগর, কলিকতা-৭০ নিবাসী জনৈক ম-ট. যোগেশ্বর পত্নী শ্রীমতী শান্তি বানী মৌলিককে বিক্রয় করতঃ বিক্রীত জমি জমায় ভিত্তবে নিঃসৃত ও দখলচ্যুত হইলেন।

প্রকাশ থাকে যে, উক্ত মাক বিক্রয় কোবানা দলিল খানি মোকদ্দম আলিপুরমদন রেজিস্ট্রী অফিসে রেজিস্ট্রীকৃত সন তারিখ ৩.৯.৯৭ তারিখে ১ নং বাহির, ১১৯১ নং মাক বিক্রয় কোবানা দলিল রূপে বেকর্ড লিপিবদ্ধ আছে বা থাকে।



125/15
 P.H. [unclear]
 [unclear] 2/20
 [unclear]



28 SEP 1988

500Rs.



Harish Banerjee
Majubhat, Berhampur 116 11

অতঃপর উক্ত শান্তি রানী মৌলিক মহাশয়া খাসে পরম সুখে ভোগ
দখল করতঃ খরিদা ২ কাঠা জমি জমা জামরা অত্র দলিলের দাতাশ্রয় আঘাদের দাতা
এফনে মৃত্যু শ্যামোশ্রী ব্যানার্জী মহাশয়াকে তাঁহার নিঃস্বার্থে ও প্রয়োজনে এই নগদ
টাকার আবশ্যকে ইংরাজি সন ১৯১৭ খ্রিস্টাব্দে ৪ঠা সেপ্টেম্বর তারিখে একত্রে
সাক্ষ কোথালো দলিল মূলে বিক্রয় করতঃ বিক্রীত জমি জমায়ে চিরতরে নিঃস্বৃত্ত মানিক
দখলচ্যুত হইলেন ।

প্রকাশ থাকে যে, উক্ত সাক্ষ বিক্রয় কোথালো দলিল খানি মোকাম
তালিপুর দাবরেজিষ্ট্রী অফিসে, রেজিষ্ট্রীকৃত ১ নং বহির, ১৪২ নং উল্যমে ৯ হইতে
১৬ নং পাতায় লিখিত ৩৮৩৫ নং সাক্ষ কোথালো দলিল রূপে রেকর্ড লিপিবদ্ধ আছে বা
থাকে ।

অতঃপর জামরা অত্র দাতাশ্রয় আঘাদের দাতা এফনে মৃত্যু শ্যামোশ্রী
ব্যানার্জী



1752 27/9/33 -
 To: George Walker
 1177 Pitt Street
 Perth
 W.A.

Postage paid by the sender



10 Rs.



Hainaki Banerjee
Mayukh Banerjee

119 11

আমাদের পিতা এফনেমৃত মানিক ব্যানার্জী এবং আমরা দুইপুত্রগণ একত্রে তিনজনকে
ওয়ারিশ উত্তরাধিকারী রাখিয়া ইংরাজি সন তারিখ ৮ ই ফেব্রুয়ারী ১৯২৮ তারিখে
পরলোক গমন করেন। আরও পুত্রগণ থাকে যে, অতঃপর আমাদের সুপুত্রী মাতার
তিনজন ওয়ারিশগণের মধ্যে আমাদের পিতা এফনে মৃত মানিক ব্যানার্জী যতদূর
আমরা ওএ দাতাদুয় আমাদিগকে একমাত্র ওয়ারিশ উত্তরাধিকারী রাখিয়া এবং অপর
কোনো ওয়ারিশান না রাখিয়া ইংরাজি সন তারিখ ২১শে এপ্রিল ১৯২৮ তারিখে
পরলোক গমন করেন, আমরা ওএ লেবানা দাতাদুয় আমাদের সুপুত্রী মাতা ও পিতার
একমাত্র ওয়ারিশ নিম্ন ৩- খাকিয়া ত্ত উপরি ও নিম্ন তপনীনে বর্ণিত ২ দুই কাঠা
পরিমিত শালি জমি জমাতে চাষাধার করত মানিক মৃতু দখলকারি নিম্ন ৩- খাকিয়া
পরম সুখে ভোগ দখল করিয়া আসিতেছি।

এফনে আমাদের নানাবিধ বৈধ কারণে নগদার্থে আমাদের টাকার
আবশ্যকে ওয়ারিশ সূত্রে প্রাপ্ত খাস দখলীয় তপনীনে বর্ণিত কয়েক ২ দুই কাঠা
পরিমিত শালি জমি বিক্রয়ের যোগনা করিলে, আপনি ওএ লেবানা গ্রহিতা তাহা অবগত

1253
29/10/20
S. G. ...
P. ...
...



Hairak Banerjee
Mayukh Banerjee


110 11

হইয়া উহার বর্তমান বাস্তবোচিত মূল্য মং. ৫০, ০০০ পঞ্চাশ হাজার টাকায় খরিদ করিয়া
পুনর্জন্ম করিলে, আমরা অহাতে সমস্ত হইয়া অন্য তারিখে আপনার নিকট হইতে উক্ত
স্বার্থ্য পনের সমুদয় টাকা নিম্ন জায়গত গ্রহণ করিয়া আপনার নাম বরাবর অত্র স্বেচছা
দলিল সহি সম্পাদন করত এতদ্বারা স্থীকার, অধিকার প্রকাশ ও প্রচার করিতেছি যে :-

অত্র নিম্ন উপশীলে বর্ণিত বিক্রীত সম্পত্তিতে আমাদের গ্রহা, কিছ, মৃত্যু,
সামিচু, দখল, অধিকার ছিল বা আছে, তৎসমুদয় অন্য আবাদিগের হইতে বদ রাখত,
হইয়া আপনার প্রতি বর্ধ্বনা আপনি অন্য হইতে উহাতে আমাদের যাবতীয় মৃত্যু মৃত্যুবান,
মালিক দখলিকার হইয়া হলে মালিক সরকারে ও কনিকাতা কর্তৃবেশানে আপনার নিজ মা
পওন করত উহার স্বার্থ্য খাজনা ও ট্র্যাক্সাদি আদায়ে উহা, দান, বিক্রী, বন্ধকাদির দ্বারা
সর্ববিধ হস্তান্তর ও রূপান্তর করনের সমস্তমুক্তি পূত্র পোত্রাদি ওয়ারিশানগণএইম পরম
মুখে ভোগ দখল করিতে থাকুন ও থাকিবেন। অহাতে আমরা মায় আমাদের ওয়ারিশান
গণএইম কাহারও কোন ওজর আপত্তি রাখিল না বা উবিষ্যতে কেহ দাবী দাওয়াদি করিলে
তাহা অত্র দলিল বলে সর্বত্র, সর্বাদালতে বাতিল ও নামজুর গণ্য হইবে ।

অত্র নিম্ন উপশীলে বর্ণিত বিক্রীত সম্পত্তি আমরা ইতিপূর্বে অপর কা
নিকট দান, বিক্রী, বন্ধকাদির দ্বারা হস্তান্তরাদি করি নাই বা উহাতে অপর কোন শরি
বা অধীদার নাই বা উহা কাহারও জামিনে বা মর্টগেজে আবদ্ধ নহে, উহা ডেপোজিট নহে
উহা সরকার বা কোন প্রতিষ্ঠান কর্তৃক বিক্রী হইয়া স্থান বা এ্যাকুইজিশান হয় নাই । সম্পূ
নির্দায়, নির্দোষ অবস্থায় আমাদের এস দখলে থাকাকালিন অত্র দলিল বলে আপনাকে
বিক্রী করত উহার স্বার্থ্য দখল প্রদান করিলাম এবং আমরা মায় ওয়ারিশানগণএইম
উহা হইতে চিরতরে নিঃশ্রুত ও দখলচ্যুত হইলাম ।

আমাদের উপরোক্ত উক্তি সমূহের মধ্যে কোন একটি উক্তি মিথ্যা
ওষকতা বলিয়া প্রমাণ পায় তৎক্ষণাৎ আমরা মালিক আইন আমলে আসিতে বাধ্য রাখিয়া
অন্যথায় আপনার দেয় পনের সমুদয় টাকা মায় মতি যেমারতাদি সহ এককালিন ওয়ারি
গণএইম ক্ষেত্র দিতে বাধ্য রাখিলাম ও রাখিবে ।



Moinob Banerjee
Mayukh Banerjee

112 11

যদি উবিধ্যতে অত্র দলিলে বোম্বকারের তুল ভ্রাশি খাষ প্রকাশ পায়
তৎক্ষণা কোন সংশোধন দলিল করিবার আবশ্যক হয় তাহাও আঘরা বিনাপন গ্রহনে, আপন
খরচায় আপনাব তলবমত উত্তর প্রকারের সংশোধন দলিল রেজিস্ট্রী করিয়া দিতে বাধ্য
রহিলাম ও রহিবে।

অত্র দলিল সাথ গ্রথিত নকসায় প্রদর্শিত বিএনীত সম্পত্তি সংগ্নি কমন প্যাসেজের
উপর দিয়া আপনি অবাধে যাতায়াত করিতে পারিবেন এবং উহার উপর ও তলদেশ দিয়া
খরিদা সম্পত্তিতে ইলেকট্রিক, জলকলের কানেকশন, ড্রেন, ইত্যাদি যাবতীয় প্রয়োজনীয় কার্যাদি
করিয়া লইতে পারিবেন।

কলিকতা কর্পোরেশনে আপনাব নাম পত্তনের আধাৰ্যকে আপনাব অনু
যে কোনপ্রকারের সহি সাব্দন করিয়া দিতে সম্মত রহিলাম।

এতদর্থে সুস্থ শরীরে, মরল মনে, স্বেচ্ছায় সুজ্ঞানে, অন্যের খিনা নুরো
অত্র দলিল পাঠ করিয়া ঘর্ম সময়ক অবগত হইয়া ও পনের সম্মুদয় টাৰা নিম্ন জায়গত
প্তহন করিয়া আপনাব নাম বরাবর অত্র কোবালা দলিল সহি সম্পাদন করত্রে রেজিস্ট্রী
করিয়া দিলাম। হাতি তারিখ হরোজি সন ১৯২৯ সালের ২৩ মে (১৫ মে) ১৯২৯
মোতাবেক বাংলা সন ১৪০৬ সালের ১২ই আশ্বিন,


উপশীল বিএনীত সম্পত্তির পরিচয় :-
.....

জেলা দক্ষিণ ২৪ পরগণা, পরগণা মাগুরা, মাঝরেজিস্ট্রী এ, ডি, এস, আর, জালি
খানা মাবেক সদর টালিগঞ্জ, তৎপর যাদবপুর, হাল রিজেক্টপাক এলাকাখিন, হাল কলিকতা
মিউনিসিপ্যাল কর্পোরেশনের ১১ নং বয়োর এলাকাখিন, ১১০ নং ওয়ার্ড ৩- অত্র জেলা
কালেক্টারীর ৩০৬৪ নং টোঞ্জির মহাল ৩, রে, স্টা, নং ৩৬১, জে, এল, নং ৪৫, মো
খতিয়ানে লিখিত মাবেক ২৮৭ নং খতিয়ান ৩- হাল রিজিস্ট্র্যাল জরিপে ১০০২ নং
২ দুই কাঠা পরিমিত শালি জমি ত্রমা যায় তৎসঙ্গে পূর্ব দিকের ৩ ফুট এবং দক্ষিণ
দিকের ১০ ফুট পরিমিত কমন প্যাসেজের উপরি ও নিম্নের যাবতীয় অবাধ চলাচলের



[Handwritten signature]
Director of
New South Wales
21 SEP 1950


SITE PLAN PART OF R.S. DAG NO-1509, AT
MOUZA- BANSDRONI, TIL. NO-45, UNDER-
G.M.C. WARD NO-113, BS. REGENT PARK,
DIST - 24 PGS (SOUTH) - SCALE - 1" = 2250'
SOLD AREA OF LAND - 24-064, SHOWN IN RED BORDER.



Handwritten signature
Handwritten name


SIG.

DRAWN BY
 P. Chandra
 N. S. S. S.
 27-08-1999



Handwritten notes and stamps on the right side, including a date stamp '12-2-11' and other illegible markings.

4444 District Sub Register
Alameda, County B6 173
15-10-99



Mainak Banerjee
 Mayukh Banerjee
 1130 11

ইউনিট রাইট সুজাদি যাথ্য ঐত্র দলিলের মাথ দাখিলীকৃত নকসায় লাল রঙের সীমারে দুরা চিহ্নিত হইয়া দলিলের এখানে বনিয়া সর্বস্থানে সর্বপ্রকার অফিস আদালতে পণ্য হইবে। তাহা ঐত্র দলিলের জ-৩৬-৩ বিক্রীত সম্পত্তি হইতেছে। বিক্রীত সম্পত্তিতে ঐত্র চায়াবাদ হইতেছে। তাহার বার্ষিক হরাহারি খাজনা ৪৫ পয়সা মাত্র।

অথর চৌহদ্দি :-

- উত্তর :- ঐত্র দাগের জমি।
- দক্ষিণ :- ১০ ফুট প্রশস্ত কমন প্যাসেজ।
- পূর্ব :- ঐত্র দাগের জমি ও ৮ ফুট প্রশস্ত কমন প্যাসেজ।
- পশ্চিম :- ঐত্র দাগের জমি।

ঢাকার জাম :-

অদ্যরোক্ত রেটে ও নগদে প্রাপ্ত - ৫০,০০০.০০ টাকা।

মং পঞ্চাশ হাজার টাক মাত্র বুকিয়া পাইলাম।

Mainak Banerjee
 Mayukh Banerjee

মুদ্রাবিদায়ক :-

Kanchan Bose
 Deed writer
 Alipore, Cal-27
 Lic-NO-124/129

চাপস্বাক্ষর :-

তপন মান্না,
 আনিপুর পুলিশ কোর্ট,
 বনিবাজার-২৭ 11

হসাদি :-

1. Sumati Chakraborty
 ১৫/1 Ruy Nagar, Naktam P.
 Cal-70
2. Subrata Basu Roy
 ১/৪ Niranjana Pally,
 Banskroni, Cal-7

2



Handwritten notes and a small table with numbers.

122
123
124
125
126
127
128
129
130

444 Bilitus and Loguerra
Algiers, South 44 PPA
15-10-99

Handwritten mark resembling a stylized 'A' or 'V'.